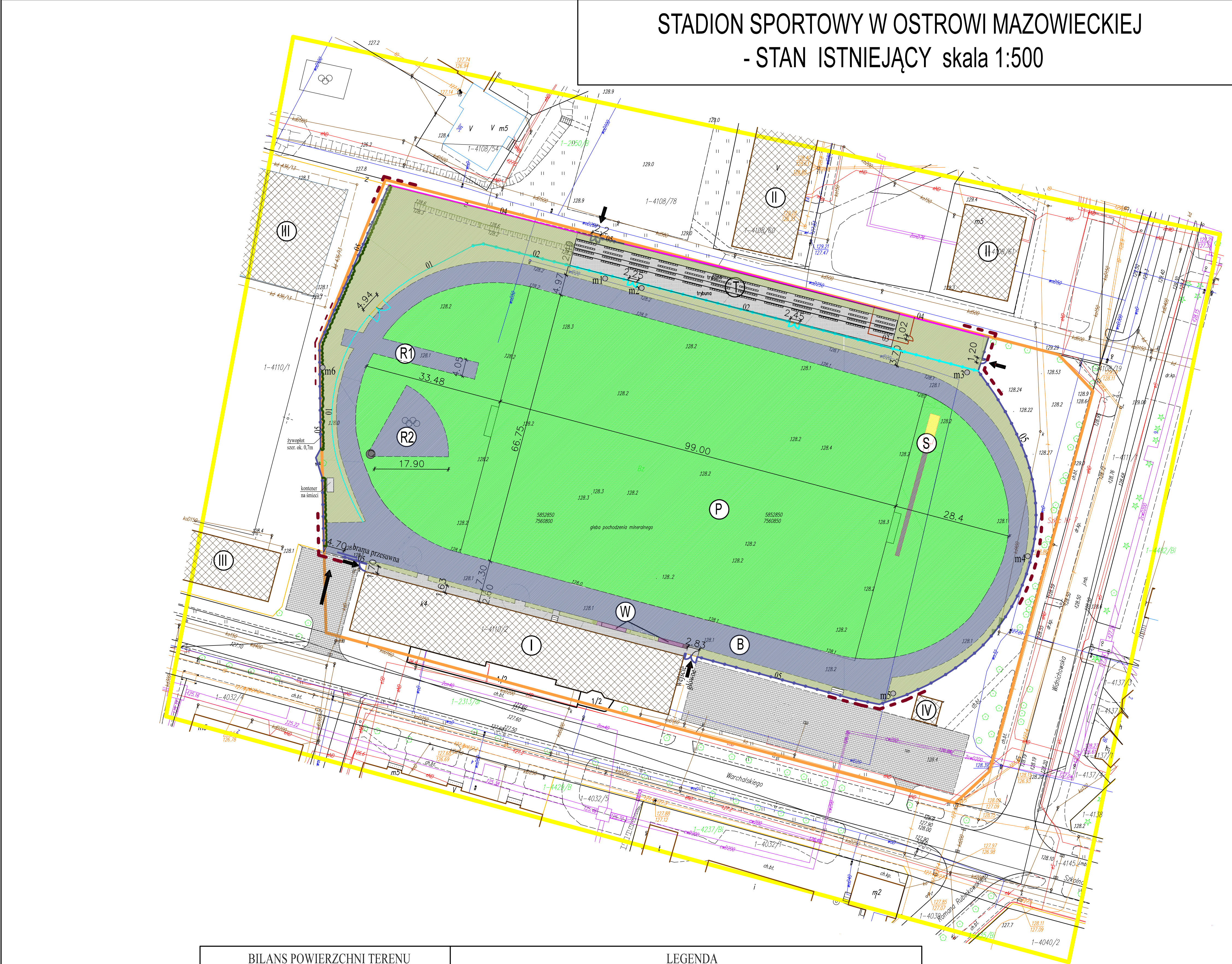


























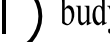


STADION SPORTOWY W OSTROWI MAZOWIECKIEJ  
- STAN ISTNIEJĄCY skala 1:500



BILANS POWIERZCHNI TERENU		LEGENDA	
całkowita powierzchnia działki	19 472,0m <sup>2</sup>	 granice działki	 01 ogrodzenie wewnętrzne wys. 1,25m - siatka
powierzchnia działki w granicach opracowania	15 243,0m <sup>2</sup>	 granice opracowania	 02 ogrodzenie wewnętrzne wys. 1,25m- przęsła stalowe
w tym:		 P boisko do piłki nożnej	 03 ogrodzenie sektora dla gości wys. 2,05m - stalowe
- pow. nawierzchni trawiastej (wewnątrz bieżni)	9 436,1m <sup>2</sup>	 B bieżnia	 04 ogrodzenie zewnętrzne wys. 1,74m - pref. betonowe
- pow. bieżni (nawierzchnia żuźłowa)	2 503,6m <sup>2</sup>	 S skocznia w dal	 05 ogrodzenie zewnętrzne wys. 2,10m - przęsła stalowe
- pow. rzutni do rzutu oszczepem (nawierzchnia żuźłowa)	99,3m <sup>2</sup>	 R1 rzut oszczepem (rozbieg)	 nawierzchnia trawiasta
- pow. rzutni do pchnięcia kulą (naw. żuźłowa)	209,0m <sup>2</sup>	 R2 rzutnia kulą	 nawierzchnia żuźłowa
- pow. rzutni do pchnięcia kulą (nawierzchnia betonowa)	3,8m <sup>2</sup>	 T trybuny (w części z wygrodzonym sektorem dla gości)	 chodniki z kostki betonowej
- pow. rozbiegu skoku w dal (nawierzchnia gumowa)	30,9m <sup>2</sup>	 W wiaty stadionowe dla trenera i drużyny	 parkingi z kostki betonowej
- pow. piaskownicy skoku w dal	17,2m <sup>2</sup>		 zielen towarzysząca
- pow. chodników z kostki betonowej	162,4m <sup>2</sup>		 rzutnia do pchnięcia kulą (nawierzchnia betonowa)
- pow. trybuny (nawierzchnia z kostki beton. + siedziska)	673,6m <sup>2</sup>		 wjazdy na teren stadionu
- pow. zieleni towarzyszącej (poza obwodem bieżni)	2 107,1m <sup>2</sup>		 wejścia na teren stadionu
			m1-6  maszty stalowe
			<b>OBIEKTY SĄSIEDNIE</b>
			 I budynek MOSiR-u
			 II bud. mieszkalne wielorodzinne
			 III budynki szkolne
			 IV budynek gospodarczy

<b>OSTPROJEKT</b> Investycje, Projekty, Szkolenia 07 - 4110 Ostrołęka ul. Kińskiego 32A tel./fax (29)764 57 99	Nazwa n.rys. STADION SPORTOWY W OSTROWIE MAZOWIECKIEJ /- STAN ISTNIEJĄCY			Nr rys. Z-1	
	Nazwa inwestycji: REMONT STADIONU MIEJSKIEGO W OSTROWIE MAZOWIECKIEJ			Skala: 1:500	
	Adres inwestycji: działka nr 4110/2 ul. Warchałskiego, Ostrow Mazowiecka				
	Inwestor: MIASTO OSTROW MAZOWIECKA ul. 3 Maja 07-200 Ostrow Mazowiecka				
Zespół projektowy:		Specjalność	Typ	Podpis	projekt budowlany branża architektura Data: 2018r.
projektant: mgr inż. arch. Wojciech Zawarko		arch.	St-626/83		
asystent proj.: inż. Liłiana Fusińska		arch.	MAZ/0001/200A/10		